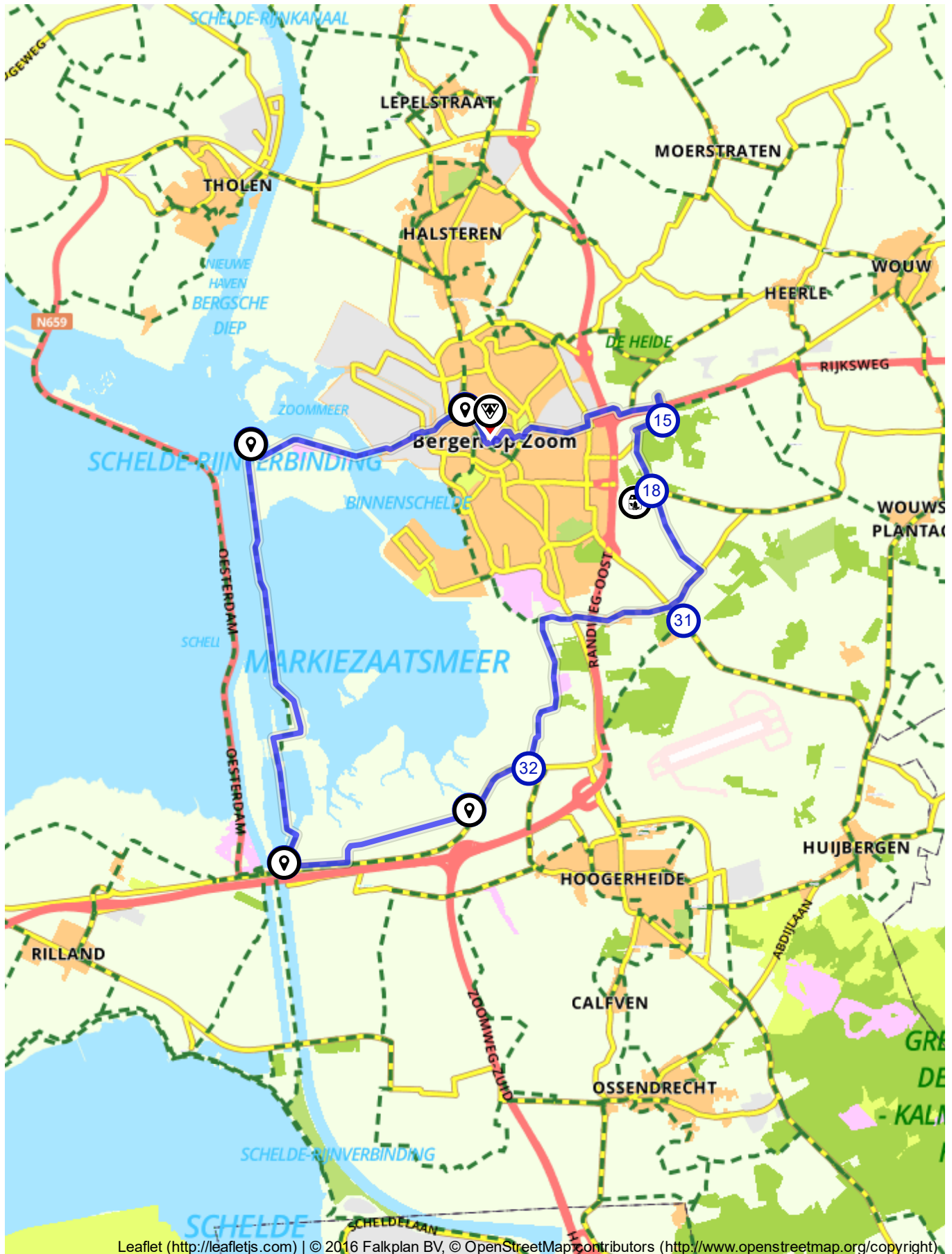


Rondje Bergen op Zoom

Nederland | Noord-Brabant | Bergen op Zoom | 32,60 km (ongeveer 1:55 u) | Fietsroute 115351



Leaflet (<http://leafletjs.com>) | © 2016 Falkplan BV, © OpenStreetMap contributors (<http://www.openstreetmap.org/copyright>)

Rondje Bergen op Zoom

Nederland | Noord-Brabant | Bergen op Zoom | 32,60 km (ongeveer 1:55 u) | Fietsroute 115351



Handig voor onderweg!

Route.nl abonnement 3x per jaar onze magazines gratis thuisbezorgd voor **€ 17,95**.
Bestel deze kaart op **webwinkel.falk.nl**

Je vertrekt in de oude binnenstad met haar vele monumenten en restanten van oude vestingwerken. Vervolgens fiets je een rondje rondom het Markiezaatsmeer. De route loopt daarna langs diverse landgoederen, zoals landgoed Lievensberg. Dit landgoed staat bekend om natuurlijke hoogteverschillen. Er is ook een heidetuin met ongeveer 30 soorten heide en diverse andere planten. Je passeert ook Kraaienberg. Hier heb je een prachtig uitzicht over het Markiezaatsmeer en de Brabantse Wal. Door een hoge uitkijktoren en een observatiehut kun je de omgeving goed verkennen. Naast deze mooie natuurgebieden, kom je onderweg andere leuke afstappunten tegen waar je een bezoekje aan kunt brengen. Denk bijvoorbeeld aan het Stadspaleis van Bergen op Zoom, het Markiezenhof. Vroeger leefden hier de heren en markiezen, momenteel is het in gebruik als museum. Daarnaast kom je voorbij Boerke Bogers. Dit boerenbedrijf teelt o.a. heerlijke asperges en aardbeien (mei/juni), maar heeft het hele jaar door verse groenten en fruit. Ook kun je onderweg een kijkje nemen bij kaasboerderij de Zuidgeest. Hier worden op ambachtelijke wijze vele soorten zuivelproducten gemaakt. Als je even tot rust wilt komen, biedt deze route ook genoeg mogelijkheden. In de stad en dorpjes die je passeert, zijn fietscafés te vinden. Hier kun je terecht voor een drankje, of een heerlijke lunch! Deze fietsroute wordt aangeboden door VVV Brabantse Wal. Bezoek voor meer informatie over deze regio www.vvvbrabantsewal.nl.

Routebeschrijving

#	Beschrijving	Afstand	Tijd
	VVV Brabantse Wal	0.00 km	0:00
	Blijf 70 m op Kortemeestraat	0.07 km	0:01
	Ga rechtsaf de Lievevrouwestraat op en volg deze weg 10 m	0.08 km	0:01
	Ga een flauwe bocht linksaf de Steenbergsestraat op en volg deze weg 238 m	0.32 km	0:01
	Ga een scherpe bocht rechtsaf de	0.32 km	0:01

Bezienswaardigheden

- Landgoed Lievensberg Balsedreef**
4623RA Bergen op Zoom
Lievensberg is een oud landgoed en bestaat uit zandverstuivingen, heidetuinen en dennenbossen. Het park, het bos en de heide zijn dagelijks gratis toegankelijk van zonsopgang tot zonsondergang.

Aangeboden door



(/vvv)

Praktische informatie

Dichtstbijzijnde locaties





















- VVV Brabantse Wal**
Kortemeestraat
4611TM Bergen op Zoom


 0164 27 74 82
 info@vvvbrabantsewal.nl
 <mailto:info@vvvbrabantsewal.nl>
 <http://www.vvvbrabantsewal.nl>
 <http://www.vvvbrabantsewal.nl>

- Parkeerplaats centrum**
Sint-Catharinaplein
4611RS Bergen op Zoom

- bergen op zoom**
Stationsplein
4611BX Bergen op Zoom

Parkeerplaats

	Westersingel op en volg deze weg 7 m		
	Ga linksaf de Burgemeester Stulemeijerlaan op en volg deze weg 384 m	0.71 km	0:03
	Ga een flauwe bocht rechtsaf de Halsterseweg op en volg deze weg 340 m	1.05 km	0:04
	Ga linksaf de Florastraat op en volg deze weg 6 m	1.05 km	0:04
	Volg de weg 5 m	1.06 km	0:04
	Ga linksaf de Halsterseweg op en volg deze weg 268 m	1.32 km	0:05
	Poortweg, 4613BG Bergen op Zoom, Noord-Brabant, Nederland	1.32 km	0:05
	Blijf 72 m op Halsterseweg	1.40 km	0:05
	Ga een scherpe bocht rechtsaf de Boerenverdriet op en volg deze weg 318 m	1.71 km	0:06
	Ga rechtsaf de Van Gorkumweg op en volg deze weg 558 m	2.27 km	0:08
	Volg de weg 191 m	2.46 km	0:09
	Ga een scherpe bocht linksaf de Bongaertsweg op en volg deze weg 8 m	2.47 km	0:09
	Volg de weg 540 m	3.01 km	0:10
	Ga een flauwe bocht rechtsaf de Noordlandseweg op en volg deze weg 649 m	3.66 km	0:13
	Volg de weg 1.9 km	5.60 km	0:26
	Oesterdam, 4691RN Tholen, Zeeland, Nederland	5.60 km	0:26
	Volg de weg 85 m	5.68 km	0:27
	Volg de weg 2 m	5.68 km	0:27
	Blijf 4.3 km op Markiezaatskade	10.03 km	0:41
	Volg de weg 1.1 km	11.11 km	0:45







 De Boulevard Noord
4617HD Bergen op Zoom

Scan mij

met de route.nl app en de route wordt geopend op je smartphone. Heb je de app nog niet? Ga dan naar:

www.route.nl/app/download



	Ga linksaf en volg deze weg 147 m	11.26 km	0:45
	Ga linksaf de Oostelijke Schelderijnweg op en volg deze weg 2.3 km	13.54 km	0:53
	Oostelijke Schelderijnweg, 4411TD Reimerswaal, Zeeland, Nederland	13.54 km	0:53
	Blijf 82 m op Oostelijke Schelderijnweg	13.63 km	0:53
	Ga linksaf de Oostelijke Schelderijnweg op en volg deze weg 1.1 km	14.70 km	0:57
	Ga linksaf de Hogerwaardweg op en volg deze weg 10 m	14.71 km	0:57
	Ga een flauwe bocht linksaf de 1e Hogerwaard dwarsweg op en volg deze weg 218 m	14.92 km	0:58
	Ga een scherpe bocht linksaf de Hogerwaardweg op en volg deze weg 1.3 km	16.21 km	1:03
	Blijf 934 m op Hogerwaardpolder	17.15 km	1:06
	Reimerswaalweg, 4634PZ Woensdrecht, Noord-Brabant, Nederland	17.15 km	1:06
	Blijf 327 m op Hogerwaardpolder	17.47 km	1:07
	Ga een flauwe bocht rechtsaf de Caterspolder op en volg deze weg 10 m	17.48 km	1:07
	Ga linksaf en volg deze weg 1.1 km	18.55 km	1:11
	Ga linksaf de Beukendreef op en volg deze weg 6 m	18.55 km	1:11
	32 (Reimerswaalweg, 4634PL Woensdrecht, Noord-Brabant, Nederland)	24.01 km	1:33
	31 (Zandven, 4625DM Bergen op Zoom, Noord-Brabant, Nederland)	24.33 km	1:34
	Ga een scherpe bocht rechtsaf de Molenzichtweg op en volg deze weg 829 m	25.16 km	1:37
	Ga een scherpe bocht linksaf de Boslustweg op en volg deze weg 1.4 km	26.57 km	1:42

	Ga linksaf en volg deze weg 416 m	26.99 km	1:44
	Landgoed Lievensberg	26.99 km	1:44
	Volg de weg 193 m	27.18 km	1:44
	Ga rechtsaf de Balsedreef op en volg deze weg 214 m	27.39 km	1:45
	18 (Balsedreef, 4624 RB Bergen op Zoom, Noord-Brabant, Nederland)	29.07 km	1:52
	15 (Mastendreef, 4622RS Bergen op Zoom, Noord-Brabant, Nederland)	29.07 km	1:52
	Ga rechtsaf de Gareelweg op en volg deze weg 660 m	29.73 km	1:54
	Ga rechtsaf en volg deze weg 1.2 km	30.94 km	1:58
	Blijf 192 m op Drebbelstraat	31.13 km	1:59
	Ga linksaf de Marconilaan op en volg deze weg 165 m	31.29 km	1:59
	Ga rechtsaf en volg deze weg 440 m	31.73 km	2:01
	Ga een flauwe bocht rechtsaf de Wouwsestraatweg op en volg deze weg 587 m	32.32 km	2:03
	Ga een flauwe bocht linksaf de Bredasestraat op en volg deze weg 213 m	32.53 km	2:04
	Ga rechtsaf de Williamstraat op en volg deze weg 177 m	32.71 km	2:04
	Ga rechtsaf de Van der Rijtstraat op en volg deze weg 128 m	32.84 km	2:05
	Ga linksaf de Korenbeursstraat op en volg deze weg 37 m	32.87 km	2:05
	Blijf 44 m op Korenmarkt	32.92 km	2:05
	Blijf 124 m op Goudenbloemstraat	33.04 km	2:05
	Ga linksaf de Blauwehandstraat op en	33.09	2:06

	volg deze weg 50 m	km	
	Ga een scherpe bocht rechtsaf de Engelsestraat op en volg deze weg 89 m	33.18 km	2:06
	Ga rechtsaf de Nieuwstraat op en volg deze weg 61 m	33.24 km	2:06
	Ga linksaf de Sint-Catharinaplein op en volg deze weg 49 m	33.29 km	2:06
	Ga een flauwe bocht linksaf de Kremerstraat op en volg deze weg 45 m	33.33 km	2:07
	Ga een scherpe bocht rechtsaf de Kortemeestraat op en volg deze weg 60 m	33.39 km	2:08
	VVV Brabantse Wal	33.39 km	2:08

[Route.nl](#) wenst je veel fietsplezier.

Graag zien we je terug voor één van onze andere 41220 gratis routes op onze site!