

Rosmalen, Heeswijk-Dinther ...

route.nl

Nederland | Noord-Brabant | 's-Hertogenbosch | 36,50 km (ongeveer 2:08 u) | Fietsroute 122139



Rosmalen, Heeswijk-Dinther en Berlicum

route.nl

Nederland | Noord-Brabant | 's-Hertogenbosch | 36,50 km (ongeveer 2:08 u) | Fietsroute 122139



Handig voor onderweg!

Route.nl abonnement 3x per jaar onze magazines gratis thuisbezorgd voor € 17,95.
Bestel deze kaart op webwinkel.falk.nl

Genietmomenten



Profile Maurice van Hassel
Dorpsstraat
5241EA 's-Hertogenbosch


- +31 (0)73 521 22 77
- info@profilevanhassel.nl (mailto:info@profilevanhassel.nl)
-

<http://www.profiledefietspecialist.nl/winkels/profil>
(<http://www.profiledefietspecialist.nl/winkels/profil>)

Kleine heideveldjes, mooie bossen en grazige weilanden... het Brabantse landschap rondom Heeswijk-Dinther heeft veel te bieden. Gelegen in het dal van de Aa is het pittoreske dorpje Heeswijk-Dinther ontstaan. In het dorp en aan de rand van de rivier staat het prestigieuze kasteel Heeswijk en de Heeswijkse bossen strekken zich

ten noorden van het dorp uit. Dit naaldbos werd in de negentiende eeuw aangeplant op stuifzanden. Tussen de bomen door zie je nog enkele heiderestanten en het Klotven ligt diep in het bos bewaard. De oplettende fietser herkent de sporen van de das, die zijn nagels scherpt aan de boomstronken en tussen de bomen op naar eten zoekt. Noordelijker, richting Nuland, ligt een natuurgebied dat versnipperd raakte doordat er meerdere zorginstellingen zich in de buurt vestigden. Toch is er nog veel groen en woest ogende natuur te vinden op de Hooge Heide en de Nulandse Heide. Droge naaldbossen, heide- en stuifzandrestanten en vochtiger loofbos worden in stand gehouden. Kleine poelen en bredere waterlopen komen hier voor, wat een breed scala aan flora en fauna tot gevolg heeft. De fietstocht gaat van start bij Profile Maurice van Hassel in Rosmalen. Vanaf dit dorp fiets je naar Assendelft Berlicum. Van dit kasteel in Berlicum is niet veel meer over: het enige goed bewaarde deel van de historische vesting is de poort. Deze is verbonden met de kasteelhoeven, maar hier is ook niet veel meer van over. Het kasteel zelf is helemaal verdwenen. Het terrein zelf wordt deels als akker-, deels als grasland gebruikt. Zes kilometer verder kom je bij het bosrijke landgoed De Wamberg. Het landgoed telt circa 180 hectare, waarop een kasteel, boerderijen, een koetshuis met poort en een tuinmanswoning te zien zijn. In de zestiende eeuw is er een herenhuis gebouwd, waar de resten nog van zijn terug te zien in het huidige kasteel. Op het landgoed zijn nog enkele fraaie zeer oude bomen te bezichtigen en de talloze vijvers op het terrein zijn onderling met elkaar verbonden. Wanneer je terugkomt in Rosmalen bij Profile Maurice van Hassel, kan je hier je fiets laten controleren. Een grondige onderhoudsbeurt is nodig wanneer je regelmatig tochten gaat maken, dus maak van de gelegenheid gebruik om je stalen ros bij de fietsspecialist eens goed onder handen te laten nemen. Met de fietsvoordepas ontvang je een korting van 10 euro op de verrichte werkzaamheden.


Routebeschrijving

| # | Beschrijving | Afstand | Tijd |
|---|--|----------|------|
|  | Profile Maurice van Hassel | 0.00 km | 0:00 |
|  | Blijf 185 m op Dorpsstraat | 0.18 km | 0:01 |
|  | Ga rechtsaf de Striensestraat op en volg deze weg 67 m | 0.25 km | 0:01 |
|  | Blijf 91 m op Nieuwendijk | 0.34 km | 0:01 |
|  | Volg de weg 9 m | 0.35 km | 0:01 |
|  | Ga een scherpe bocht rechtsaf de Nieuwendijk op en volg deze weg 47 m | 0.40 km | 0:01 |
|  | Ga linksaf en volg deze weg 103 m | 0.50 km | 0:02 |
|  | 93 (Schoolstraat, 5243XS 's-Hertogenbosch, Noord-Brabant, Nederland) | 3.03 km | 0:12 |
|  | 19 (Kruisstraat, Noord-Brabant, Nederland) | 3.03 km | 0:12 |
|  | 49 (Vliertwijksestraat, 5244NH 's-Hertogenbosch, Noord-Brabant, Nederland) | 4.42 km | 0:17 |
|  | 58 (Vinkeloord, 5382JX 's-Hertogenbosch, Noord-Brabant, Nederland) | 10.09 km | 0:40 |
|  | 59 (Kaathoven, 5382JG Sint-Michielsgestel, Noord-Brabant, Nederland) | 11.91 km | 0:47 |

Bezienswaardigheden

-  **Assendelft Berlicum**
Assendelftseweg
5258VC Sint-Michielsgestel
- <http://www.kastelenin nederland.nl>
(<http://www.kastelenin nederland.nl>)
Het kasteel zelf is verdwenen, slechts een bakstenen poort en een grafzerk die als dorpel voor de boerderij dient zijn de enige herinneringen aan het huis. Het terrein zelf dient deels als akker-, deels als grasland.

De poort is een rechthoekig, bakste






-  **De Wamberg**
Wamberg
5258SM Sint-Michielsgestel
Het Huys de Wamberg is een zestiende eeuws omgracht kasteel, dat zeer fraai gelegen is als middelpunt in het parkachtige bos van het landgoed "De Wamberg".

Aangeboden door

route.nl
(/routes/routenl)

Praktische informatie

Dichtstbijzijnde locaties

-  **Parkeerplaats centrum**
Raadhuisstraat
5241CS 's-Hertogenbosch
-  **rosmalen**
Stationsplein
5241GN 's-Hertogenbosch
-  **Parkeerplaats**
Empelseweg
5236PS 's-Hertogenbosch
-  **stadionlaan**
Stadionlaan
5232JE 's-Hertogenbosch
-  **VVV Vinkel**
Vinkeloord 1
5382 JX Vinkel
- +31 (0)73 534 35 36
- info@dierenbos.nl
(<mailto:info@dierenbos.nl>)
- www.dierenbos.nl


























| | | | |
|--|--|----------|------|
| | 60 (Heibloemsedijk, 5473TE Bernheze, Noord-Brabant, Nederland) | 15.52 km | 1:02 |
| | 61 (Meerstraat, 5473VX Bernheze, Noord-Brabant, Nederland) | 18.27 km | 1:13 |
| | 73 (Baron van den Bogaerdelaan, 5473AV Bernheze, Noord-Brabant, Nederland) | 20.92 km | 1:23 |
| | 72 (Baron van den Bogaerdelaan, 5473KV Bernheze, Noord-Brabant, Nederland) | 21.34 km | 1:25 |
| | 39 (Kanaaldijk-Zuid, 5482ZW Schijndel, Noord-Brabant, Nederland) | 23.66 km | 1:34 |
| | 38 (Kapelstraat, 5258VB Sint-Michielsgestel, Noord-Brabant, Nederland) | 25.17 km | 1:40 |
| | Ga een scherpe bocht linksaf de Assendelftseweg op en volg deze weg 174 m | 25.34 km | 1:41 |
| | Assendelft Berlicum | 25.34 km | 1:41 |
| | Blijf 359 m op Assendelftseweg | 25.70 km | 1:43 |
| | Ga een scherpe bocht rechtsaf en volg deze weg 222 m | 25.92 km | 1:44 |
| | Ga linksaf de De Kunning op en volg deze weg 306 m | 26.22 km | 1:45 |
| | Volg de weg 39 m | 26.26 km | 1:45 |
| | Ga een flauwe bocht rechtsaf en volg deze weg 96 m | 26.36 km | 1:45 |
| | Ga een flauwe bocht linksaf en volg deze weg 129 m | 26.49 km | 1:46 |
| | Blijf 148 m op Westakkers | 26.64 km | 1:46 |
| | Westakkers, 5258KJ Sint-Michielsgestel, Noord-Brabant, Nederland | 26.64 km | 1:46 |
| | Blijf 919 m op Westakkers | 27.55 km | 1:50 |
| | Mouterij, 5258JZ Sint-Michielsgestel, Noord-Brabant, Nederland | 27.55 km | 1:50 |
| | Blijf 127 m op Westakkers | 27.68 km | 1:50 |
| | Ga linksaf de Westerbroek op en volg deze weg 95 m | 27.77 km | 1:51 |
| | Blijf 422 m op Beekveld | 28.20 km | 1:52 |
| | 57 (Beekveld, 5258BN Sint-Michielsgestel, Noord-Brabant, Nederland) | 28.20 km | 1:52 |
| | Blijf 683 m op Beekveld | 28.88 km | 1:56 |
| | Ga linksaf de Aaveld op en volg deze weg 558 m | 29.44 km | 1:57 |
| | Ga rechtsaf de Hasseltsedijk op en volg deze weg 448 m | 29.88 km | 1:59 |









(www.dierenbos.nl)

Scan mij

met de route.nl app en de route wordt geopend op je smartphone. Heb je de app nog niet? Ga dan naar: www.route.nl/app/download



| | | | |
|---|--|-------------|------|
|  | Blijf 8 m op Hasseltsedijk | 29.89 km | 1:59 |
|  | Hasseltsedijk, 5258BJ Sint-Michielsgestel, Noord-Brabant, Nederland | 29.89 km | 1:59 |
|  | Blijf 8 m op Hasseltsedijk | 29.90 km | 1:59 |
|  | Ga rechtsaf en volg deze weg 820 m | 30.72 km | 2:03 |
|  | Ga een scherpe bocht rechtsaf en volg deze weg 69 m | 30.79 km | 2:03 |
|  | Beusingsedijk, 5275HM Sint-Michielsgestel, Noord-Brabant, Nederland | 30.79 km | 2:03 |
|  | Volg de weg 287 m | 31.07 km | 2:04 |
|  | Ga een flauwe bocht linksaf de Oude Bossche Baan op en volg deze weg 23 m | 31.10 km | 2:04 |
|  | 81 (Oude Bossche Baan, 5275HM Sint-Michielsgestel, Noord-Brabant, Nederland) | 31.10 km | 2:04 |
|  | Blijf 23 m op Oude Bossche Baan | 31.12 km | 2:04 |
|  | Ga een flauwe bocht rechtsaf en volg deze weg 159 m | 31.28 km | 2:05 |
|  | Ga linksaf de Wamberg op en volg deze weg 556 m | 31.83 km | 2:07 |
|  | De Wamberg | 31.83 km | 2:07 |
|  | Blijf 292 m op Wamberg | 32.12 km | 2:08 |
|  | Ga rechtsaf en volg deze weg 1.1 km | 33.22 km | 2:11 |
|  | Ga een flauwe bocht rechtsaf de Loofaert op en volg deze weg 81 m | 33.30 km | 2:12 |
|  | Ga linksaf de Torenstraatje op en volg deze weg 2 m | 33.30 km | 2:12 |
|  | 80 (Torenstraatje, 5248NK Sint-Michielsgestel, Noord-Brabant, Nederland) | 34.06 km | 2:15 |
|  | 94 (Iepenlaan, 5248AK 's-Hertogenbosch, Noord-Brabant, Nederland) | 34.29 km | 2:16 |
|  | Blijf 352 m op Bernadettestraat | 34.64 km | 2:17 |
|  | Ga rechtsaf en volg deze weg 113 m | 34.75 km | 2:17 |
|  | Ga rechtsaf de Deken van Roestellaan op en volg deze weg 400 m | 35.15 km | 2:18 |
|  | Ga een scherpe bocht rechtsaf en volg deze weg 13 m | 35.16 km | 2:18 |
|  | Oude Baan, 5244JA 's-Hertogenbosch, Noord-Brabant, Nederland | 35.16 km | 2:18 |
|  | Volg de weg 92 m | 35.25 | 2:19 |

| | | km | |
|---|--|----------|------|
|  | Ga rechtsaf de Deken van Roestellaan op en volg deze weg 411 m | 35.66 km | 2:20 |
|  | Volg de weg 14 m | 35.68 km | 2:20 |
|  | Blijf 771 m op Deken van Roestellaan | 36.45 km | 2:23 |
|  | Ga een flauwe bocht linksaf de Achter de Driesprong op en volg deze weg 45 m | 36.49 km | 2:23 |
|  | Ga rechtsaf de Achter de Driesprong op en volg deze weg 52 m | 36.54 km | 2:23 |
|  | Ga linksaf de De Driesprong op en volg deze weg 88 m | 36.63 km | 2:23 |
|  | Ga rechtsaf de Dorpsstraat op en volg deze weg 89 m | 36.72 km | 2:24 |
|  | Profile Maurice van Hassel | 36.72 km | 2:24 |

[Route.nl](#) wenst je veel fietsplezier.

Graag zien we je terug voor één van onze andere [41216 gratis routes op onze site!](#)